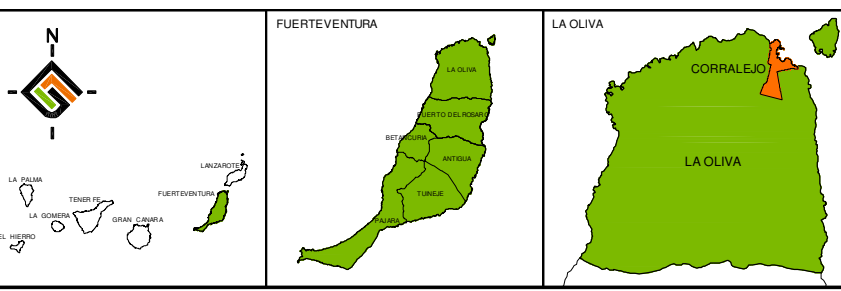


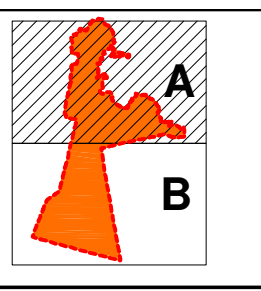
OCÉANO ATLÁNTICO



**LEYENDA:**  
**DELIMITACIONES:**  
 - - - LÍMITE DEL NÚCLEO  
 - - - LÍMITE DE ESTUDIO

**COSTAS**  
 - - - LÍMITE SERVIDUMBRE DE PROTECCIÓN  
 - - - LÍMITE SERVIDUMBRE DE TRÁNSITO  
 - - - DESLINDE DOMINIO PÚBLICO TERRESTRE Y MOJONES  
 M-106 M-107

**ESTADO DE CONSERVACIÓN-VÍAS RODADAS**  
 BUENO  
 REGULAR  
 MALO

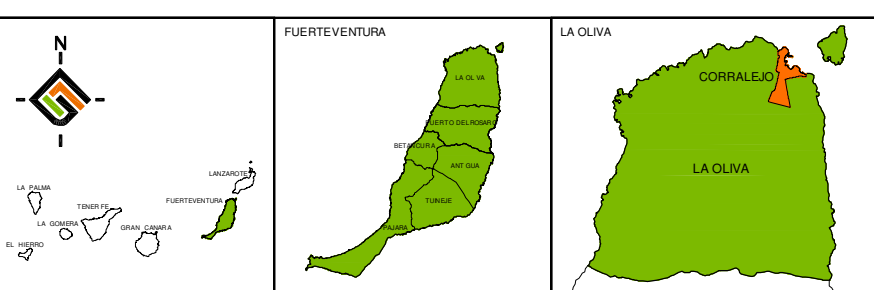
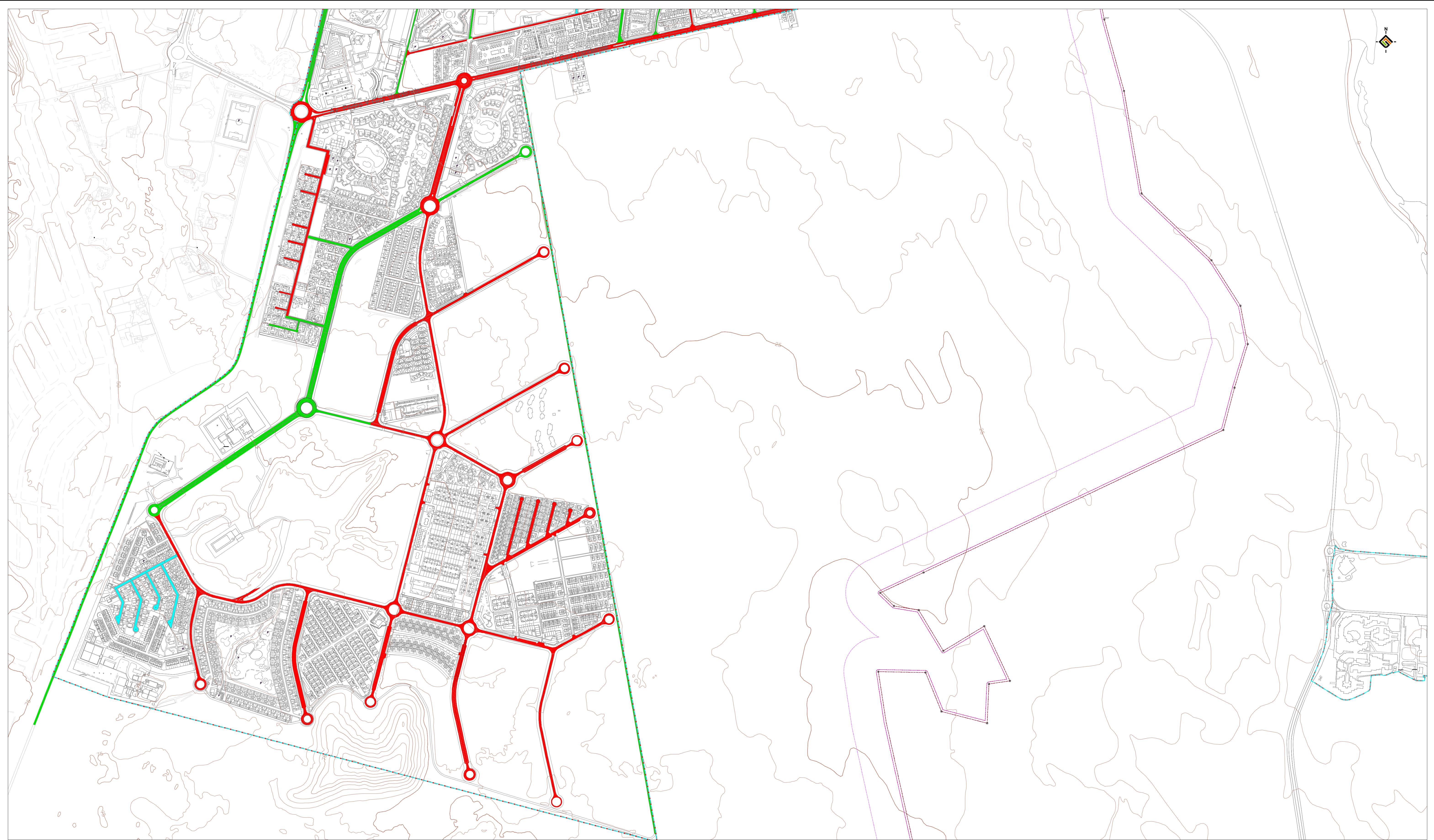


**PLAN DE MODERNIZACIÓN, MEJORA E INCREMENTO DE LA COMPETITIVIDAD DE**  
**CORRALEJO, LA OLIVA, FUERTEVENTURA**  
 PLANO ESTADO Y CAPACIDAD DE LAS INFRAESTRUCTURAS Y SERVICIOS - SISTEMA VIARIO  
**ESTADO DE CONSERVACIÓN Y UTILIZACIÓN**  
 REDACTOR:  
**EQUIPO TÉCNICO DE**  
**GESPLAN**

FECHA: **SEPTIEMBRE 2011**  
 ESCALA: **1 : 5.000**  
 Nº PLANO: **7.1.A**

EXCMO. AYUNTAMIENTO DE LA OLIVA  
 Gobierno de Canarias

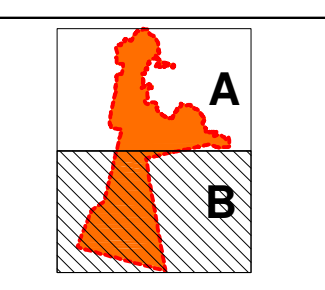




**LEYENDA:**  
**DELIMITACIONES:**  
 - - - LÍMITE DEL NÚCLEO  
 - - - LÍMITE DE ESTUDIO

**COSTAS**  
 - - - LÍMITE SERVIDUMBRE DE PROTECCIÓN  
 - - - LÍMITE SERVIDUMBRE DE TRANSITO  
 - - - DESLINDE DOMINIO PÚBLICO TERRESTRE Y MOJONES

**ESTADO DE CONSERVACIÓN-VÍAS RODADAS**  
 BUENO  
 REGULAR  
 MALO



**PLAN DE MODERNIZACIÓN, MEJORA E INCREMENTO DE LA COMPETITIVIDAD DE**  
**CORRALEJO, LA OLIVA, FUERTEVENTURA**  
 PLANO ESTADO Y CAPACIDAD DE LAS INFRAESTRUCTURAS Y SERVICIOS - SISTEMA VIARIO  
**ESTADO DE CONSERVACIÓN Y UTILIZACIÓN**

FECHA: SEPTIEMBRE 2011  
 ESCALA: 1 : 5.000  
 Nº PLANO: **7.1.B**

REDACTOR:  
 EQUIPO TÉCNICO DE  
 GESPLAN